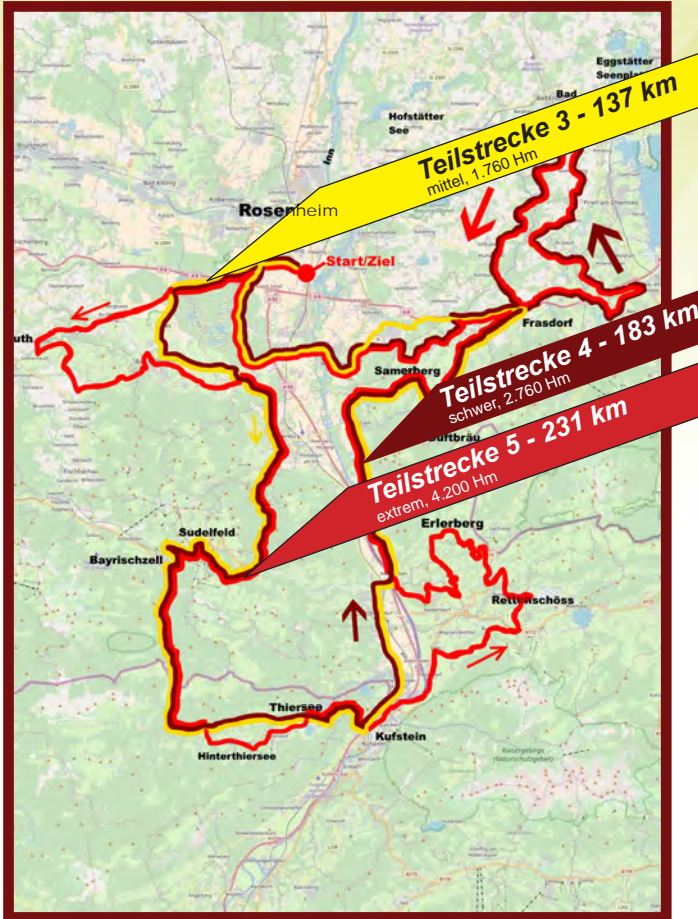


# Teilstrecken 3, 4 & 5

Die Strecken für 2017 wurden um eine extreme Teilstrecke 5 erweitert.



Alle Strecken sind geteert und mit einem Rennrad zu befahren! Details zu allen Teilstrecken finden Sie im Internet unter: [www.chiemsee-alpenland.de](http://www.chiemsee-alpenland.de)

### Startgeld:

Das Startgeld ist nach Meldedatum gestaffelt. Bei Anmeldung bis zum 17.06.2018 wird der Vorname auf die Startnummer mit aufgedruckt! Genaue Preise und alle weiteren Infos finden Sie auf unserer Internetseite:

[www.rosenheimer-radmarathon.de](http://www.rosenheimer-radmarathon.de)



**Flötzinger Bräu**  
Rosenheim

**CHIEMSEE**  
ALPENLAND



# Rosenheim-Rundfahrt mit 26. Radmarathon

Sonntag, 24. Juni 2018



6 verschiedene Touren  
67 km/114 km/137 km/183 km/231 km

Kindertour 20 km

4 Verpflegungsstationen

Bei jeder Witterung!  
Anmeldung online bis 21.06.2018

[www.rosenheimer-radmarathon.de](http://www.rosenheimer-radmarathon.de)

# Grußwort

Liebe Radmarathon-Teilnehmer,  
liebe Radsport-Freunde,


im Namen der Stadt Rosenheim begrüße ich alle Teilnehmer und Zuschauer des 26. Rosenheimer Radmarathons.

Als Oberbürgermeisterin der Stadt Rosenheim freut es mich, dass diese traditionelle Radsportveranstaltung - bestens organisiert durch die beiden Vereine RSV Rosenheim und Ski-Club Aising-Pang - den guten Ruf unserer Sportstadt weiterhin stärkt.

In diesem Jahr werden neue anspruchsvolle Strecken durch unsere Stadt, durch den Landkreis Rosenheim bis ins Tiroler Alpenland den Sportlern wieder alles abverlangen, aber - da bin ich mir sicher - auch für unvergessliche Momente und Erlebnisse in unserer wunderschönen Natur sorgen.

Liebe Radsportler, lassen Sie sich vom Radsportfieber anstecken und fahren Sie auf einer der wunderbaren Strecken einfach mit! Ich wünsche den beiden Vereinen mit ihren zahlreichen Helfern eine reibungslose Veranstaltung. Den Radlern wünsche ich einen erfolgreichen, fairen und vor allem unfallfreien Radtag und allen einen spannenden 26. Rosenheimer Radmarathon in und um Rosenheim.

Mit sportlichen Grüßen



Gabriele Bauer  
Oberbürgermeisterin

**Veranstalter**  
RSV Rosenheim & SC Aising-Pang  
Fax 08031/65160  
info@rosenheimer-radmarathon.de

**Auskunft**  
Christian Schuller  
info@rosenheimer-radmarathon.de

**Anmeldung**  
Im Internet unter [www.rosenheimer-radmarathon.de](http://www.rosenheimer-radmarathon.de)

**Startgeld**  
Das Startgeld beinhaltet Verpflegung/Getränke auf der Strecke.  
Im Ziel geben wir eine Ehrengabe an alle Teilnehmer aus, die den Kontrollstempel vorweisen und nicht gegen das Reglement verstoßen haben. Für jeden ist sicherlich etwas dabei!

**Start/Ziel**  
Einrichtungshaus WEKO, Am Gittersbach 1, 83026 Rosenheim

**Startkarten- / Startnummernausgabe:**  
**Die Startnummernausgabe ist ausgeschildert!**  
Bei WEKO am  
Samstag, 23.06.2018 von 17:00 bis 19:00 Uhr  
Sonntag, 24.06.2018 von 06:00 bis 09:00 Uhr  
RTF-Fahrer können sich nur am Samstag/Sonntag im Start-/Zielbereich anmelden bzw. ihre Karten abstempeln lassen. Nenngeld siehe Homepage.

Startzeiten			
Tour I	Familientour	67 km	zwischen 08:00 Uhr und 10:00 Uhr
Tour II	Panoramatur	114 km	zwischen 07:30 Uhr und 09:00 Uhr
Tour III	Bergtour	137 km	zwischen 07:30 Uhr und 09:00 Uhr
Tour IV	Die Sportliche	183 km	zwischen 07:00 Uhr und 07:30 Uhr
Tour V	Tour Extrem	231 km	06:30 Uhr
geführte Kindertour		20 km	10:00 Uhr

**Startvorbereitung**  
• Helm dabei!  
• Die Strecken III, IV und V führen durch Österreich; Personalausweis dabei!  
• Ersatzteile dabei? Es wird empfohlen Luftpumpe, Ersatzschlauch, Reifen flickzeug und entsprechendes Werkzeug mitzuführen.  
• Radflasche am Start kostenlos gefüllt?



# Wichtige Informationen

## Tourenverlauf

Die Freude am Radfahren in unserem herrlichen Voralpenland und ein schönes Erlebnis mit Familie und Freunden stehen im Vordergrund. Die landschaftlich sehr abwechslungsreichen Strecken sind bestens ausgeschildert. Es findet keine Zeitmessung statt. Die sehr gut ausgestatteten Verpflegungsstationen sorgen für das leibliche Wohl und laden zu ausgiebigen Pausen ein. Die Strecken werden von Begleitfahrzeugen, die mit Rat und Tat zur Seite stehen, abgefahren. Die Veranstaltung findet bei jedem Wetter statt.  
Die fünf verschiedenen Streckenlängen und die zusätzliche Kindertour bieten jedem Teilnehmer die passende Herausforderung. Die Streckenführung ermöglicht es jederzeit von einer längeren auf eine kürzere Tour zu wechseln oder abzukürzen.

Die Touren I - V starten gemeinsam und sind gut ausgeschildert.  
Die Streckenführung wurde gegenüber den Vorjahren komplett neu vorgenommen, um den Teilnehmern neue Ansichten unseres herrlichen Voralpenlandes zu ermöglichen.

Die Touren I und II führen heuer durch das Gebiet östlich von Rosenheim. Gestartet wird in Richtung Happing, über den Inn nach Vogtareuth und zur ersten Verpflegungsstation bei km 35 (Nähe Bad Endorf). Tour I führt über Söllhuben und Rohrdorf zurück zum Ausgangspunkt WEKO.

Die Tour II geht ab Bad Endorf weiter Richtung Norden bis Amerang. Weiter über die Hemhofer Seenplatte und Ratzinger Höhe zur zweiten Verpflegungsstation nach Frasdorf (ca. km 85). Zurück nach Rosenheim über Neubauern und Nicklheim.

Tour III, IV und V starten Richtung Westen. Über Bad Feilnbach, Brannenburg und das Sudelfeld gehts hinunter nach Bayrischzell. Dort befindet sich eine Verpflegungsstation bei ca. km 42. Weiter gehts über das Ursprungstal, Vorderthiersee, Kufstein, Oberaudorf über den Inn zur nächsten Verpflegungs- / bzw. Getränkestation nahe Erl/Windhausen (etwa km 80). Die Strecke III verläuft dann über den Samerberg nach Frasdorf. Die dortige Verpflegungsstation befindet sich etwa bei km 107. Zurück nach Rosenheim wie Strecke II.

Tour IV verläuft bis Frasdorf exakt wie Tour III. Ab Frasdorf wird ein zusätzlicher Schlenker über Bernau und Ratzinger Höhe eingebaut. Bei km 150 verläuft die Strecke nochmals nach Frasdorf zur Verpflegung. Zurück zu WEKO wie Strecke II und III.

Zur Tour V wurden abweichend zur Tour IV noch Abzweiger nach Niklasreuth, Hinterthiersee, Buchberg, Niedermörder Berg, Erler Berg, etc. eingebaut.

## Kindertour

Die Kinder - auch gerne mit den Eltern - werden in kleinen Gruppen von erfahrenen Tourenführern über die 20 Kilometer Tour begleitet. Nach halber Strecke gibt es eine Rast mit Essen und Getränken. Die Fahrräder können vorher auf Straßenverkehrssicherheit überprüft werden. Nach der Fahrt kann von jedem Kind ein Geschicklichkeitsparcours der Verkehrswacht befahren werden. Hierbei erhält jedes Kind ein kleines Geschenk.

## Verpflegung / Öffnungszeiten

Vor dem Start gibt es ab 06:00 Uhr gegen Bezahlung ein Frühstück.  
Entlang der Touren laden mehrere Verpflegungsstationen zu einer Rast ein und sorgen mit unterschiedlichen Speisen und Getränken für das leibliche Wohl der Teilnehmer.

- Verpflegung 1 bei km 35 (Nähe Bad Endorf) bis 13:00 Uhr Alles zum Stärken
- Verpflegung 2 in Frasdorf bis 17:00 Uhr Schwerpunkt Nudeln mit Soße, Semmeln
- Verpflegung 3 in Bayrischzell bis 12:00 Uhr Schwerpunkt Suppe mit Einlage
- Verpflegung 4 in Erl/Windhausen bis 15:00 Uhr: Kuchen, Joghurt

Nach der Tour bekommt jeder Teilnehmer vom Veranstalter eine Ehrengabe. Danach warten in unserem Biergarten gegen Bezahlung kühle nichtalkoholische und alkoholische Getränke, Gebrühtes, Kaffee und Kuchen.  
Das Ziel schließt bei WEKO um 18:00 Uhr.

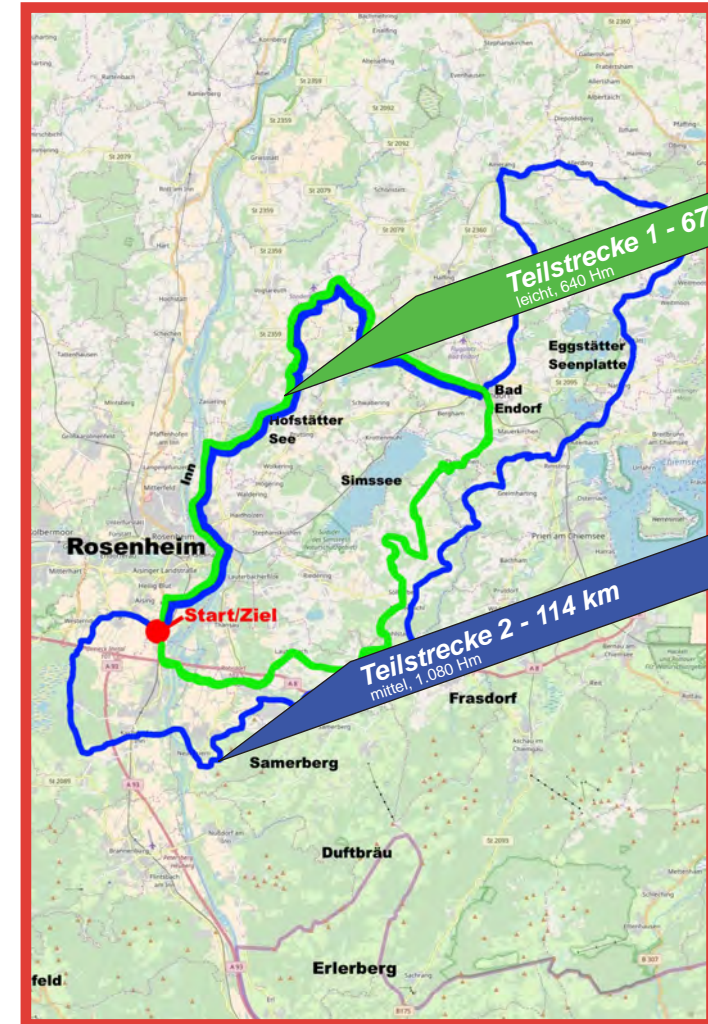
## Umkleide / Dusche / WC

Toiletten im Start-/Zielbereich und an den jeweiligen Stationen. Bitte die Umwelt nicht schädigen!!!  
Duschen sind bei WEKO ausgeschildert.

## Wichtig

- Die Veranstaltung ist kein Rennen (keine Zeitnahme)!
- Die Strecken sind für den übrigen Verkehr **nicht** gesperrt!
- Die Straßenverkehrsordnung ist zwingend einzuhalten!
- Es besteht absolute **Helfpflicht für alle** Teilnehmer!
- Für die Strecken III, IV und V ist wegen Tunneldurchfahrt Brannenburg **Beleuchtung** mitzuführen!
- Entsprechende Ausrüstung (Werkzeug/Kleidung) ist mitzuführen!
- Die Strecken III, IV und V führen durch Österreich; **Personalausweis** nicht vergessen!
- Die Veranstalter haften nicht bei Unfällen, Diebstählen, usw.!

# Teilstrecken 1 & 2



Alle Strecken sind geteert und mit einem Rennrad zu befahren!

Details zu allen Teilstrecken finden Sie im Internet unter: [www.chiemsee-alpenland.de](http://www.chiemsee-alpenland.de)